

Mögliche Maßnahmen

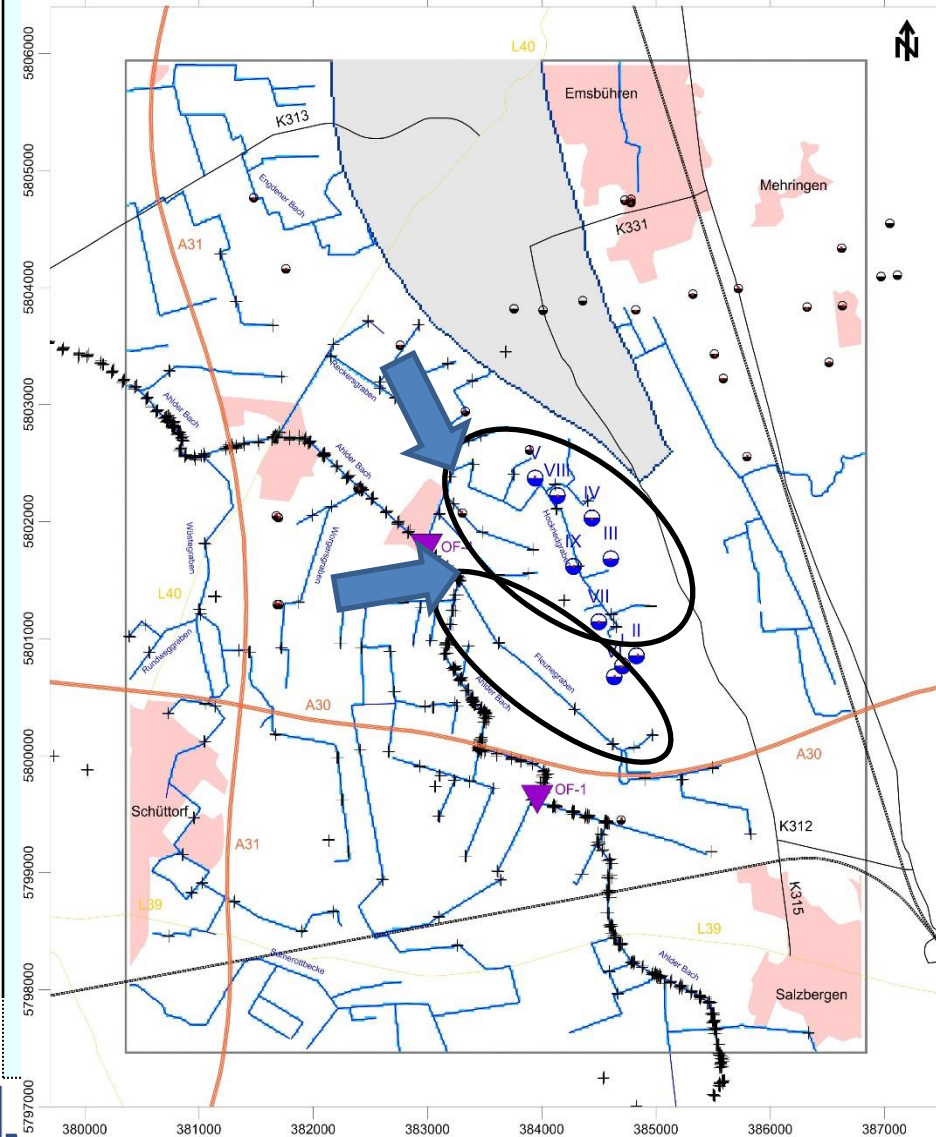


Maßnahme 1 „Rückhalt in der Fläche / Rückbau von Gewässern“

Maßnahme 3a „Nutzung von Fremdwasser / Dachflächen im Hockriedgraben“



Standorte für Pro & Contra

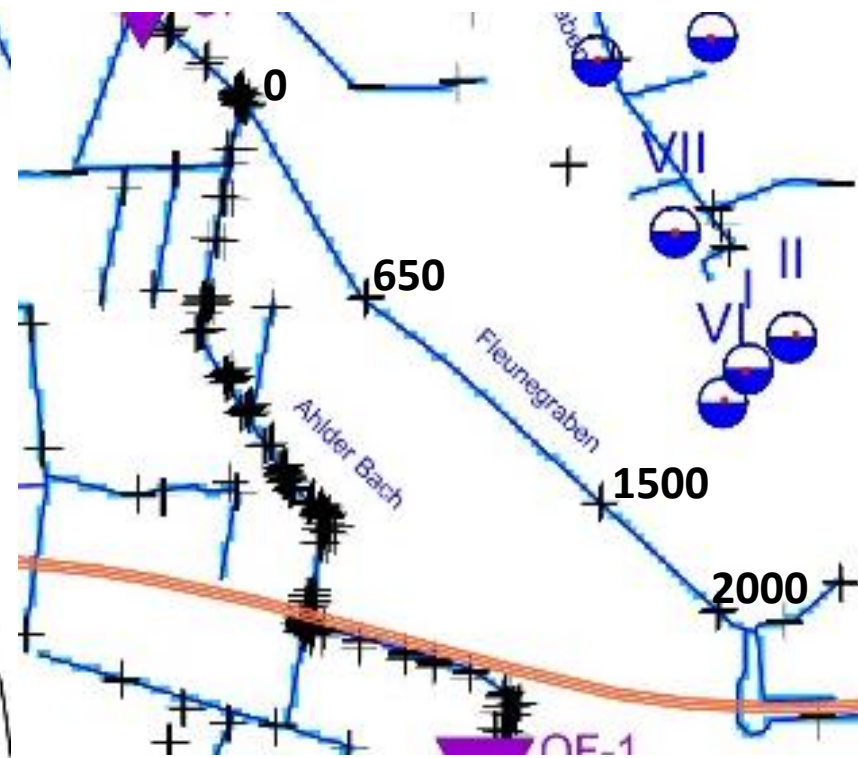
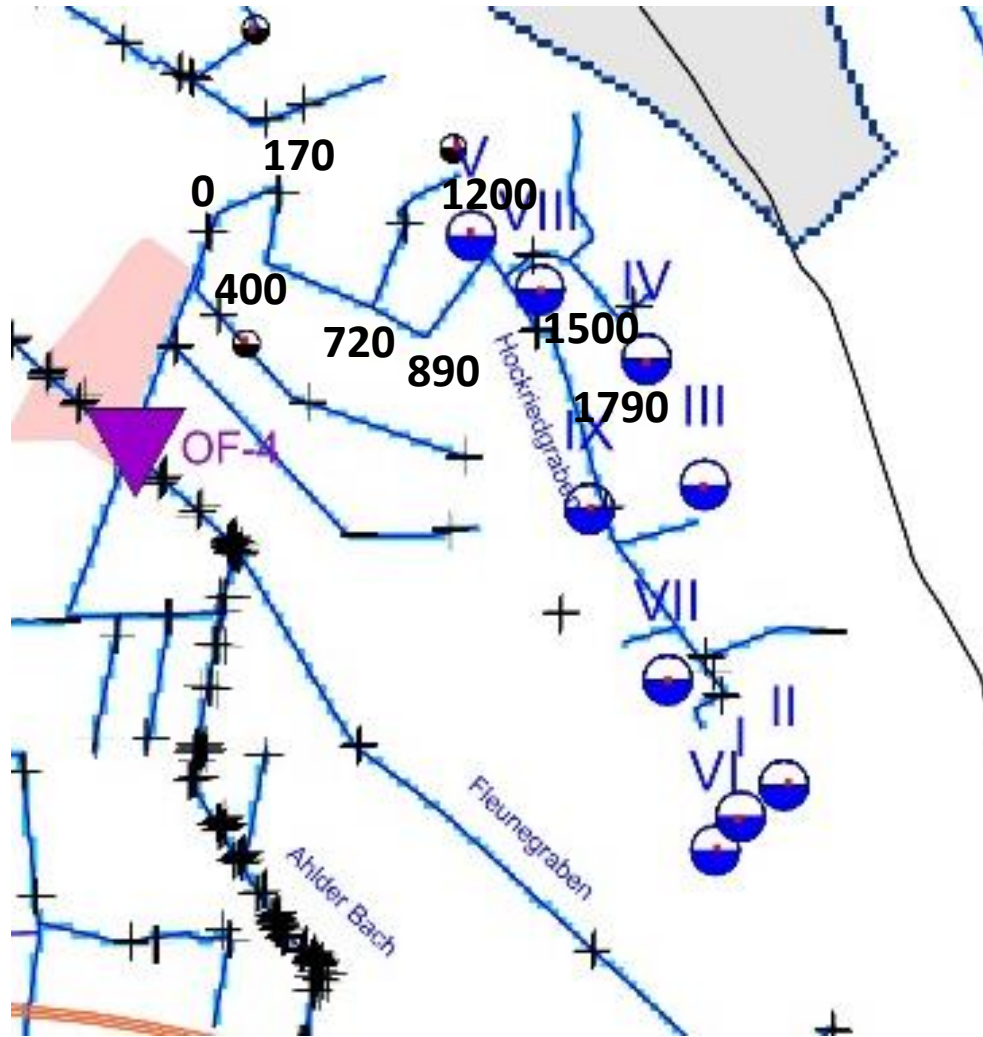


Hockriedsgraben:	lbok	fs	rbok
km 0+639	33,20	30,84	32,60
km 0+896	33,20	30,80	33,20
km 2+124	33,35	31,12	33,00
km 3+230	33,50	32,50	33,50
Stauziel:		32,10	

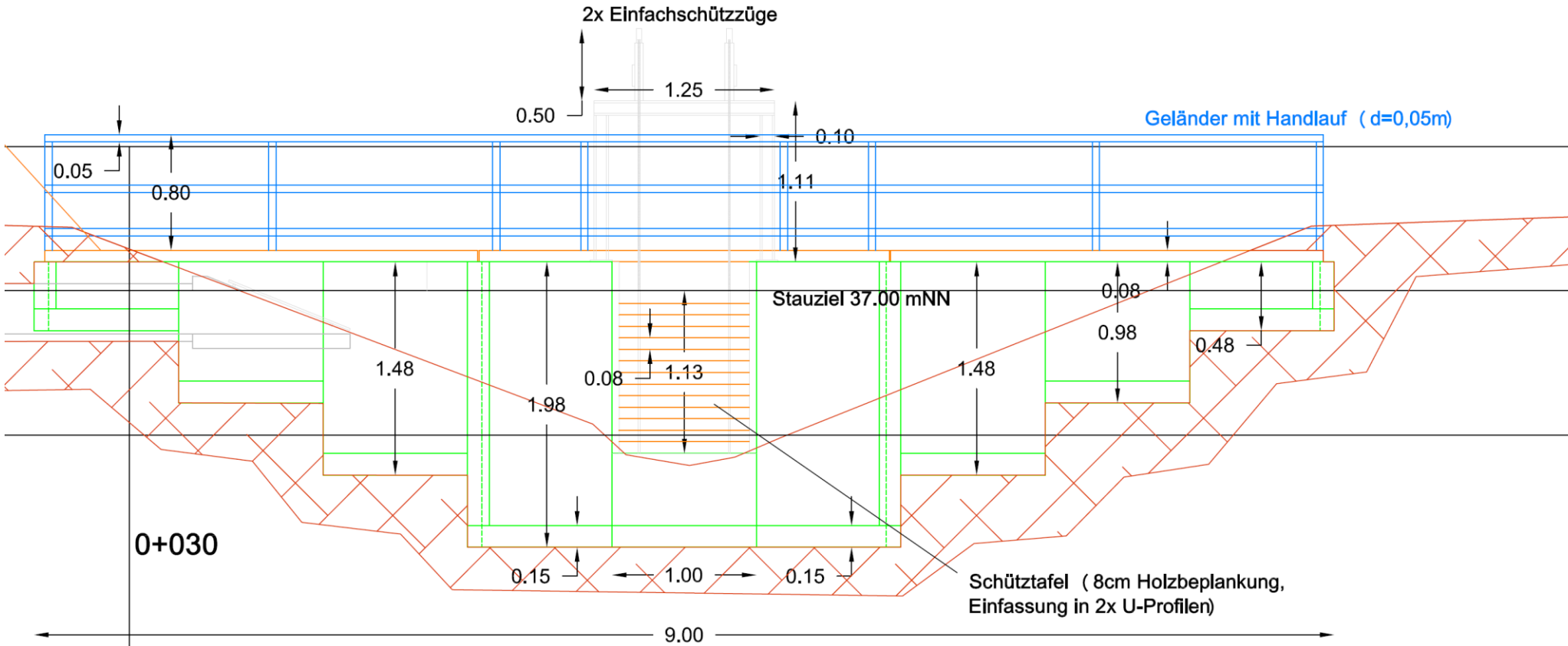
Fleunegraben:	lbok	fs	rbok
km 0+000	32,60	31,35	32,90
km 0+663	33,50	32,00	33,00
km 1+536	33,80	32,60	33,65
km 1+984	34,50	33,00	34,50
Stauziel:		32,10	

lbok, rbok: linke / rechte Böschungsoberkante
 fs: Gewässersohle
 alle Angaben in mNHN

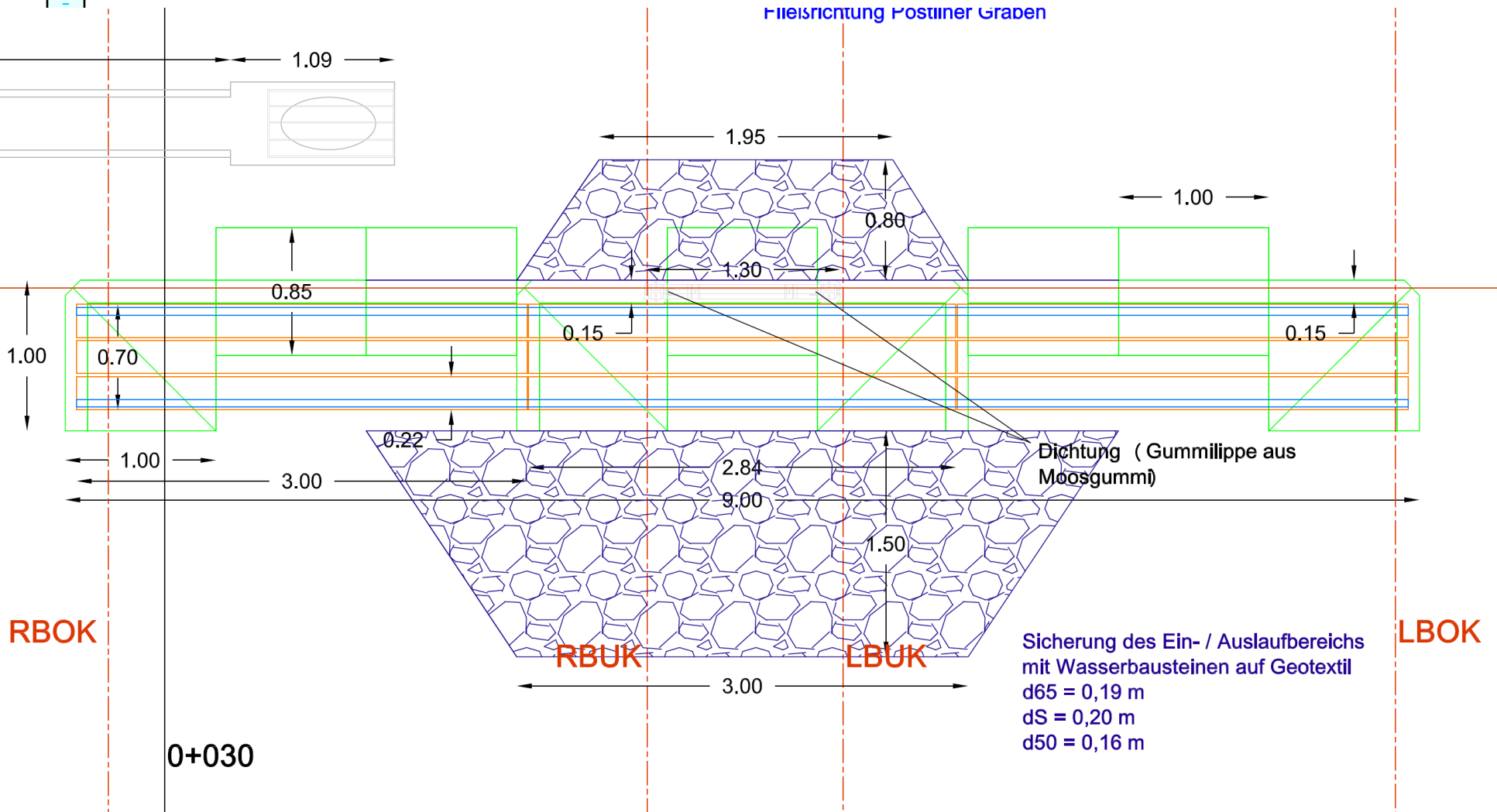
Standorte für Pro & Contra



Bauweisen (1)



Bauweisen (1)



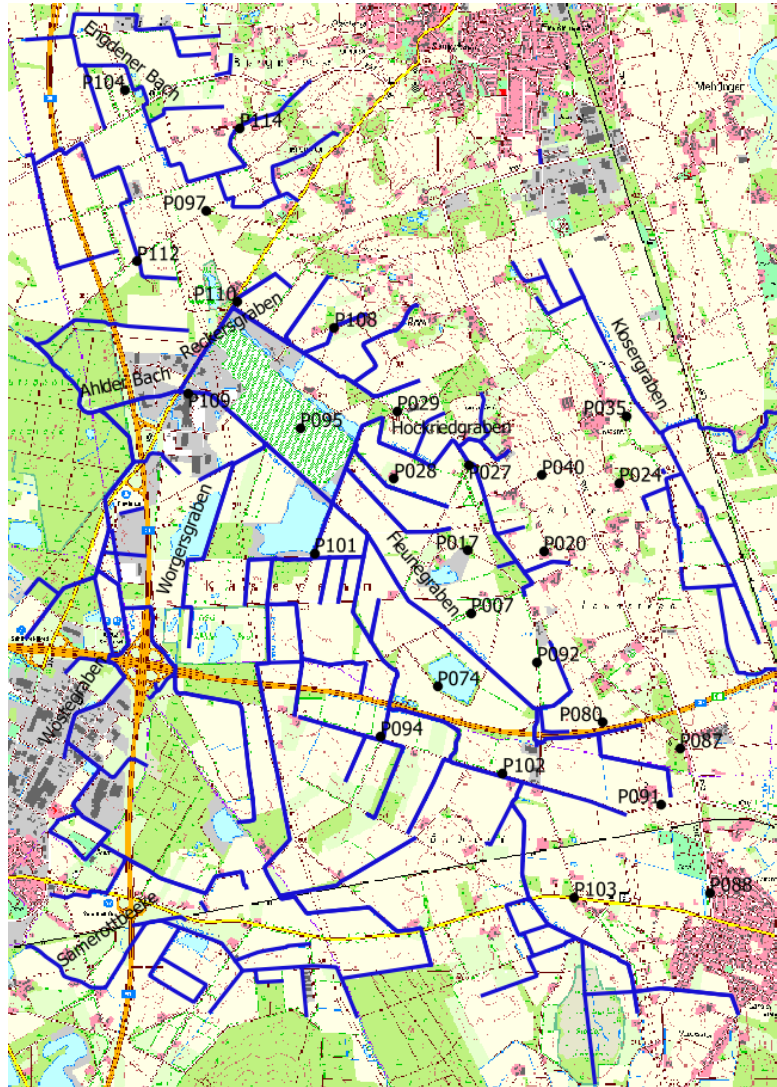
Bauweisen (2)



Bauweisen (2)



Monitoring



Meßtechnik



Vielen Dank für
Ihre Aufmerksamkeit!



MATHEJA CONSULT
Dr. Andreas Matheja
Königsberger Str. 5
30938 Burgwedel
Telefon: 05139-402799-0
Fax: 05139-402799-8

